



**КОМИТЕТ ИМУЩЕСТВЕННЫХ ОТНОШЕНИЙ
АДМИНИСТРАЦИИ ПЕРМСКОГО МУНИЦИПАЛЬНОГО ОКРУГА**

РЕШЕНИЕ

о размещении объектов № 3425

Пермский край
Пермский округ

15.11.2024

Комитет имущественных отношений администрации Пермского муниципального округа разрешает Акционерному обществу «Газпром газораспределение Пермь» (ИНН 5902183841, ОГРН 1025900512670, почтовый адрес: 614000, г. Пермь, ул. Петропавловская, 43)

размещение объекта «газопровод – ввод до границы земельного участка по адресу: Дорожная ул. 9, Верх-Речки д. (газопровод давлением до 1,2 Мпа, для размещения которого не требуется разрешения на строительство)»

на землях государственная собственность на которые не разграничена

на срок 1 год

Местоположение: Пермский край, Пермский муниципальный округ, д. Верх-Речки

Приложение: схема предполагаемых к использованию земель или части земельного участка.

Особые условия использования:

1. При размещении объекта учесть параметры ширины проезда улично-дорожной сети, во избежание сужения полосы отвода дороги.
2. Получение разрешения на производство земляных работ.

Заместитель председателя комитета


(подпись, печать)

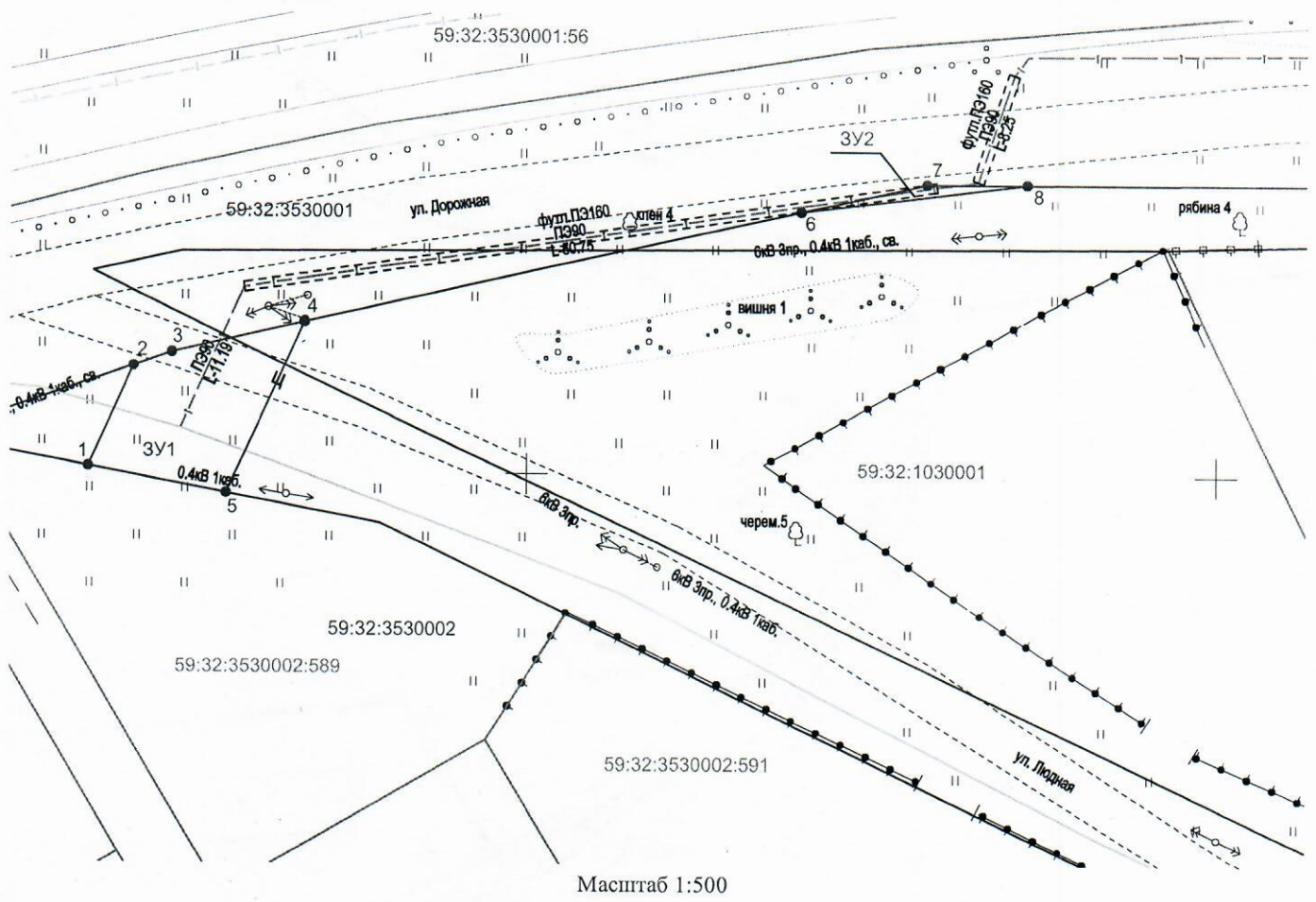
М.В. Королева



Примечание к
решению от
15.11.2024 № 3425

Схема предполагаемых к использованию земель или части земельного участка

Объект: "Газопровод-ввод до границы земельного участка по адресу: Дорожная ул 9, Верх-Речки д"
 Местоположение: Пермский край, Пермский муниципальный округ, д. Верх-Речки
 Площадь земель или части земельного участка, кв.м.: 1044
 Категория земель: земли населённых пунктов
 Вид разрешенного использования земельного участка: отсутствует



Масштаб 1:500

Описание границ смежных землепользователей:
 от т.1 до т.5, от т.6 до т.8, от т.8 до т.6, от т.9 до т.13, от т.19 до т.25, от т.27 до т.9 - земли неразграниченной государственной (муниципальной) собственности
 от т.5 до т.1 - земельный участок с кадастровым номером 59:32:3530002:589
 от т.13 до т.17 - земельный участок с кадастровым номером 59:32:1030001:220
 от т.13 до т.15 - земельный участок с кадастровым номером 59:32:1030001:125
 от т.17 до т.18 - земельный участок с кадастровым номером 59:32:1030001:190
 от т.18 до т.19 - земельный участок с кадастровым номером 59:32:1030001:221
 от т.25 до т.27 - земельный участок с кадастровым номером 59:32:1030001:165

- Условные обозначения:
- 1 — 2 — граница предполагаемых к использованию земель или части земельного участка
 - — — граница земельного участка ранее учтенного в ЕГРН
 - — — граница кадастрового квартала
 - 59:32:3530002 — кадастровый номер квартала
 - 59:32:3530002:589 — кадастровый номер земельного участка в кадастровом квартале
 - — — проектируемый газопровод-ввод
 - — — существующий газопровод

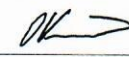
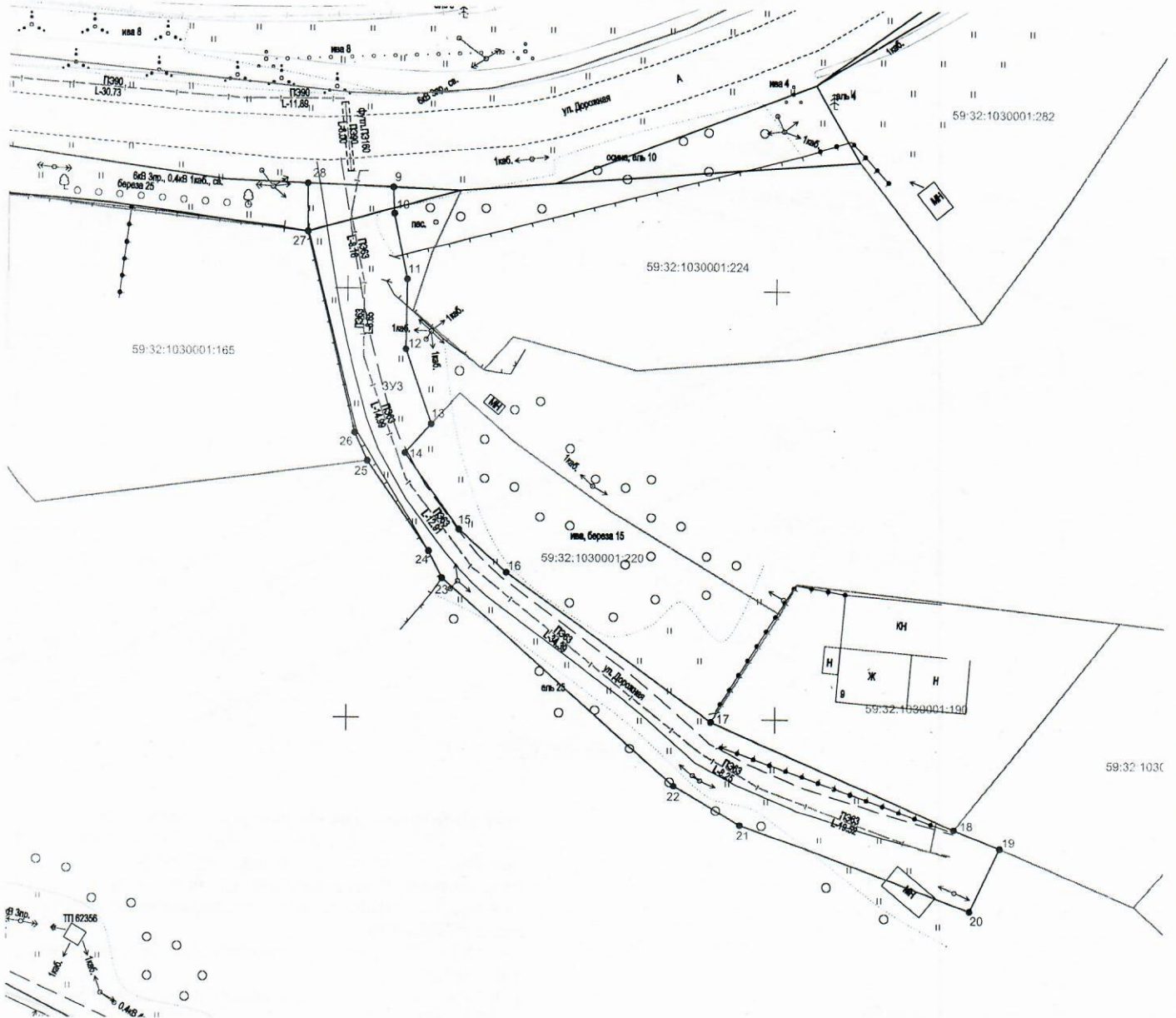
Заявитель  Косачев О.В., по доверенности
 (подпись, расшифровка подписи) № 2060 от 08.12.2023
 МП Верно
 (для юридических лиц и ИП)

Схема предполагаемых к использованию земель или части земельного участка

Объект: "Газопровод-ввод до границы земельного участка по адресу: Дорожная ул 9, Верх-Речки д"
 Местоположение: Пермский край, Пермский муниципальный округ, д. Верх-Речки
 Площадь земель или части земельного участка, кв.м.: 1044
 Категория земель: земли населенных пунктов
 Вид разрешенного использования земельного участка: отсутствует




Масштаб 1:500

Описание границ смежных землепользователей:

от т.1 до т.5, от т.6 до т.8, от т.8 до т.6, от т.9 до т.13, от т.13 до т.19, от т.19 до т.25, от т.27 до т.9 - земли неразграниченной государственной (муниципальной) собственности
 от т.5 до т.1 - земельный участок с кадастровым номером 59:32:3530002:589
 от т.13 до т.17 - земельный участок с кадастровым номером 59:32:1030001:220
 от т.13 до т.15 - земельный участок с кадастровым номером 59:32:1030001:125
 от т.17 до т.18 - земельный участок с кадастровым номером 59:32:1030001:190
 от т.18 до т.19 - земельный участок с кадастровым номером 59:32:1030001:221
 от т.25 до т.27 - земельный участок с кадастровым номером 59:32:1030001:165

- Условные обозначения:
- 1 — 2 — граница предполагаемых к использованию земель или части земельного участка
 - — — — — граница земельного участка ранее учтенного в ЕГРН
 - 59:32:3530002 — граница кадастрового квартала
 - 59:32:3530002:589 — кадастровый номер квартала
 - — — — — граница населенного пункта
 - 59:32:3530002:165 — кадастровый номер земельного участка в кадастровом квартале
 - — — — — проектируемый газопровод-ввод
 - — — — — существующий газопровод

Заявитель: 
 (подпись, расшифровка подписи) МП Косачев О.В., по доверенности
 № 2060 от 08.12.2023
 Верно
 (для юридических лиц и ИП)

Применение к
решению от
15.11.2024 № 3425

Схема предполагаемых к использованию земель или части земельного участка

Объект: "Газопровод-ввод до границы земельного участка по адресу: Дорожная ул 9, Верх-Речки д"

Местоположение: Пермский край, Пермский муниципальный округ, д. Верх-Речки


Площадь земель или части земельного участка, кв.м.: 1044

Категория земель: земли населённых пунктов

Вид разрешенного использования земельного участка: отсутствует

№ точки границы	Каталог координат (МСК-59), м	
	X	Y
ЗУ 1		
1	527000.42	2253918.08
2	527007.72	2253921.41
3	527008.70	2253924.23
4	527010.90	2253933.86
5	526998.47	2253928.19
ЗУ 2		
6	527019.14	2253969.9
7	527021.21	2253978.97
8	527021.23	2253986.2
ЗУ 3		
9	527011.86	2254155.24
10	527008.81	2254155.36
11	527001.17	2254156.92
12	526992.97	2254156.79
13	526984.25	2254159.77
14	526980.88	2254156.72
15	526972.01	2254163.01
16	526967.02	2254168.59
17	526949.68	2254192.56
18	526937.13	2254220.90
19	526934.88	2254226.28
20	526927.58	2254222.76
21	526937.55	2254195.95
22	526942.13	2254188.23
23	526966.30	2254161.07
24	526969.47	2254159.50
25	526979.96	2254152.37
26	526983.21	2254150.91
27	527006.70	2254145.34
28	527012.22	2254145.29

Заявитель


(подпись, расшифровка подписи)
МП
(для юридических лиц и ИП)

Косачев О.В., по доверенности

№ 2060 от 08.12.2023

Верно